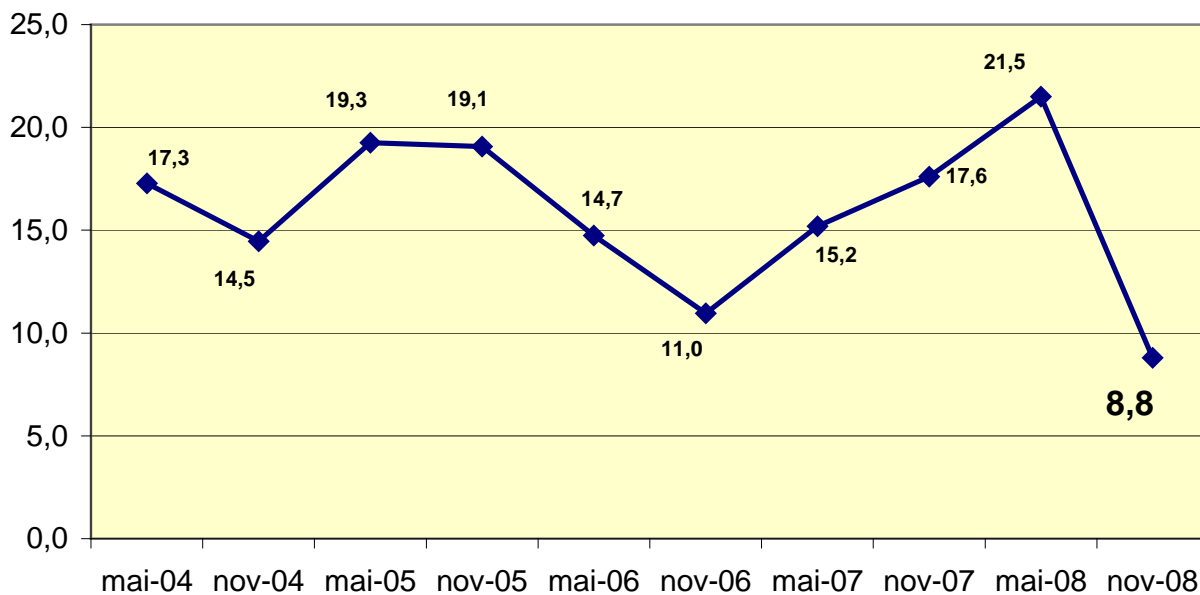
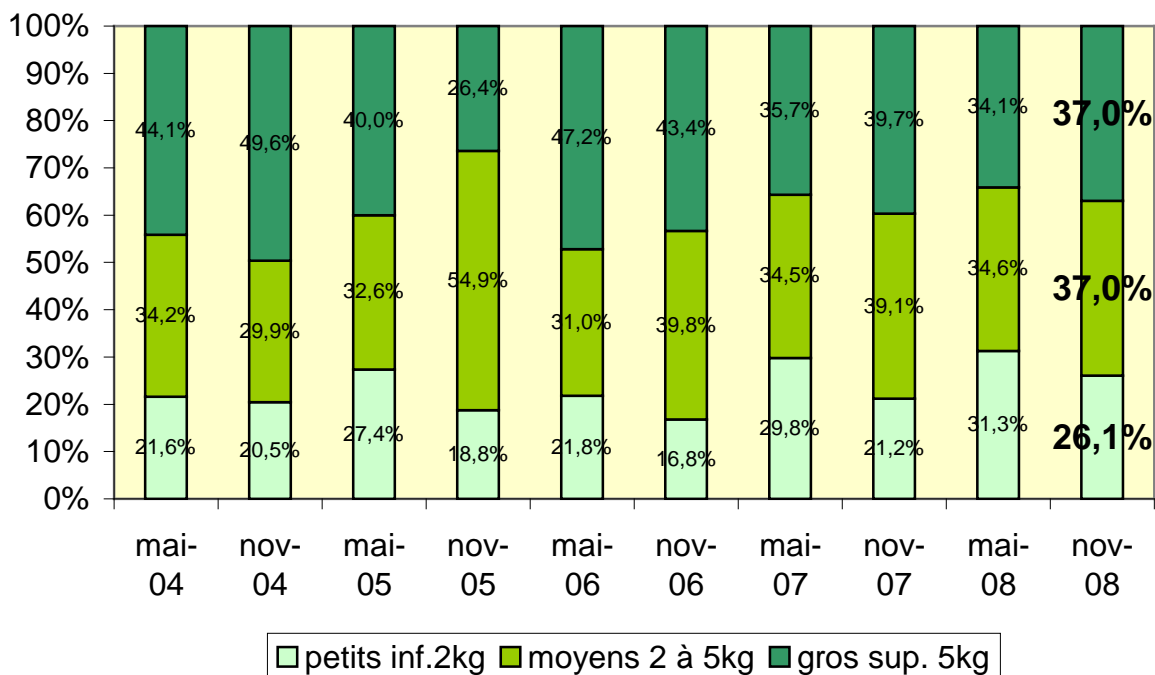


# OBSERVATOIRE DEPARTEMENTAL DES POPULATIONS DE RAGONDINS (novembre 2008)

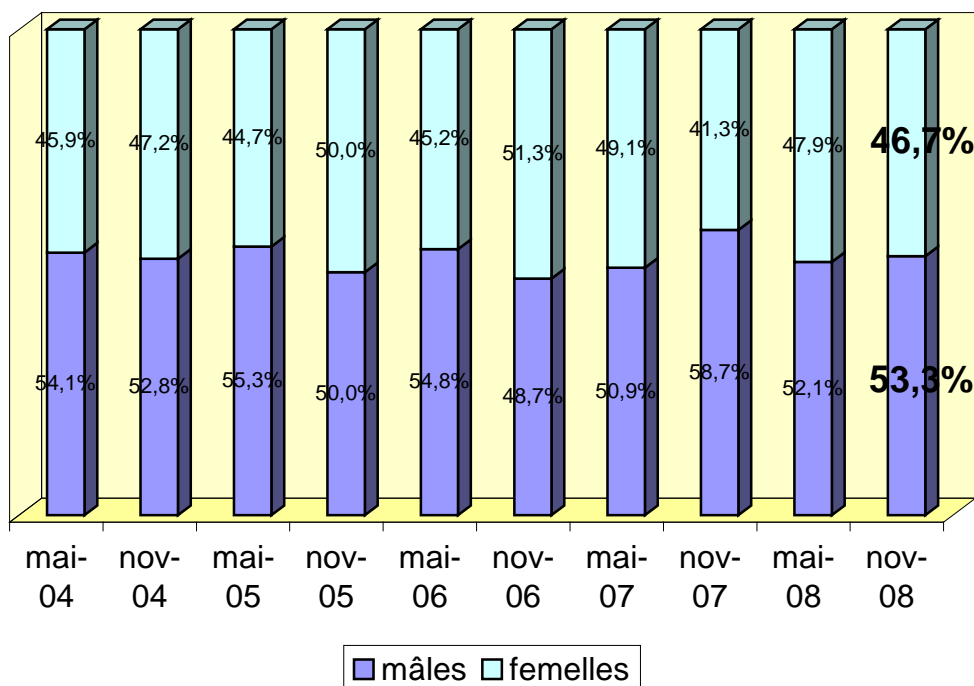
**DENSITÉ** (nombre d'animaux capturés en 6 jours/km de cours d'eau)



**RÉPARTITION PAR CLASSES D'ÂGES**



## RÉPARTITION MÂLES/FEMELLES



## OBSERVATIONS GÉNÉRALES

Les populations de ragondins sont au niveau le plus faible observé depuis 5 ans : - 47 % par rapport à la moyenne des années précédentes.

Evolution des populations par zone :

- Zone 1 / Nord : - 50 % (Grande Leyre+Etangs) →
- Zone 2 / Est : + 530 % (Estampon+Midouze) ↗
- Zone 3 / Centre : - 50 % (Midouze+Adour+Gabas) →
- Zone 4 / Sud : - 46 % (Adour+Leuy de F.+Gaves) →
- Zone 5 / Ouest : - 42 % (Adour+Boudigau+Etangs) ↘

Seule la Zone 2 Est (Estampon + douze) connaît une très forte augmentation (densité de 23 animaux au lieu de 4 habituellement) qu'il faut relativiser car l'observation n'a été réalisée que sur 300m de berges sur l'ensemble de la zone (2500m sur les autres zones).